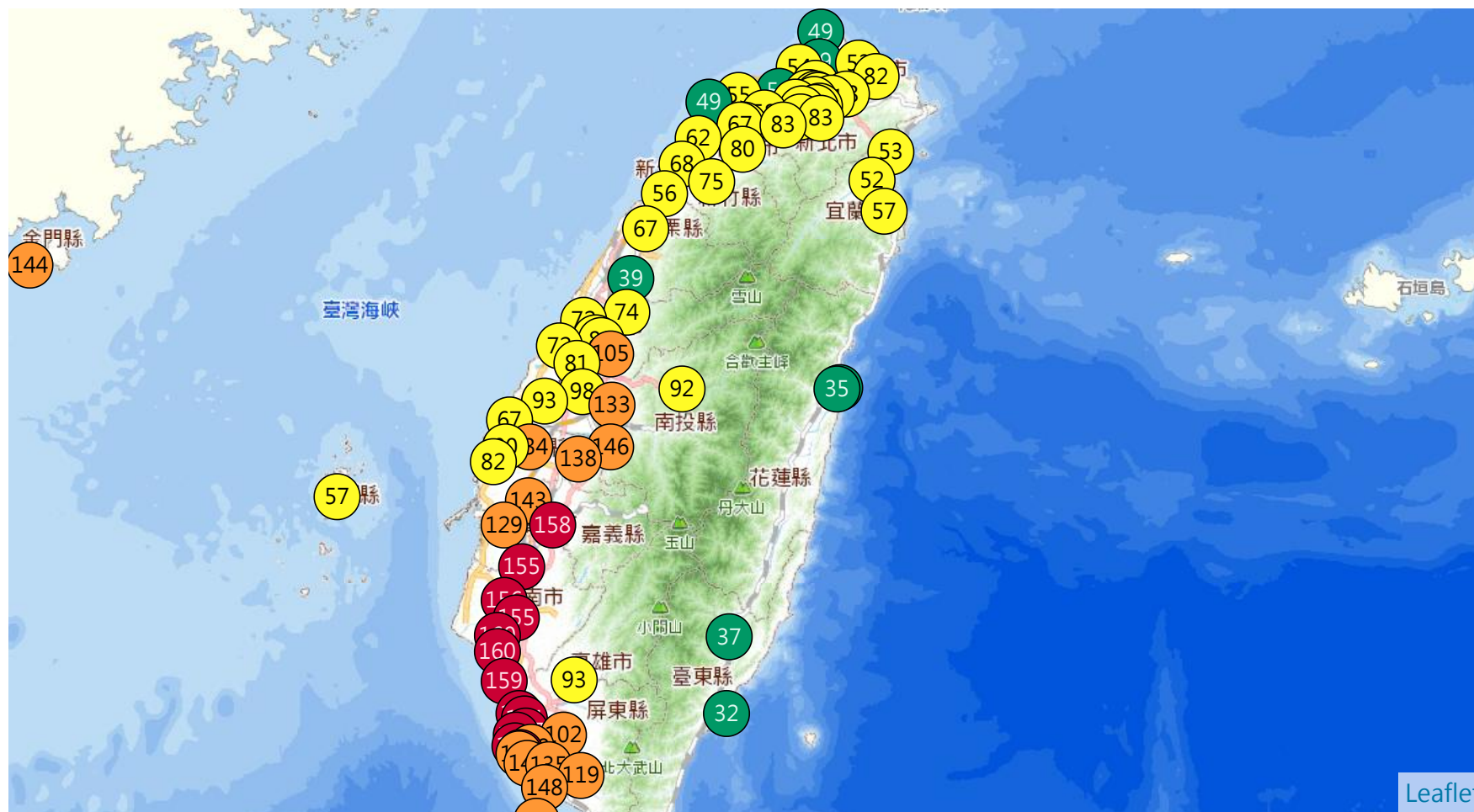




中央監測資料



Leaflet



請於上方地圖點選測站或選擇下列選單

空品區：

高屏空品區

縣市：

高雄市

測站名稱：

橋頭

時間：

2025/01/23 11:00

查詢



橋頭

環境部

監測數值

發布時間：2025/01/23 11:00

檔案下載

空氣品質指標 AQI

指標污染物：細懸浮微粒

對所有族群不健康 **160**

細懸浮微粒 PM_{2.5}

63

小時移動平均(µg/m³)

懸浮微粒 PM₁₀

81

小時移動平均(µg/m³)

臭氧 O₃

14

8小時移動平均(ppb)

一氧化碳 CO

0.50

8小時移動平均(ppm)

二氧化硫 SO₂

1.8

小時濃度值(ppb)

二氧化氮 NO₂

18

小時濃度值(ppb)

細懸浮微粒 PM_{2.5}

53

小時濃度值(µg/m³)

懸浮微粒 PM₁₀

69

小時濃度值(µg/m³)

臭氧 O₃

32

小時濃度值(ppb)



一氧化碳 CO
小時濃度值(ppm) **0.46**

非甲烷碳氫化合物 NMHC
小時濃度值(ppm) **0.24**

風速 Wind_Speed
小時平均值(m/s) **2.8**

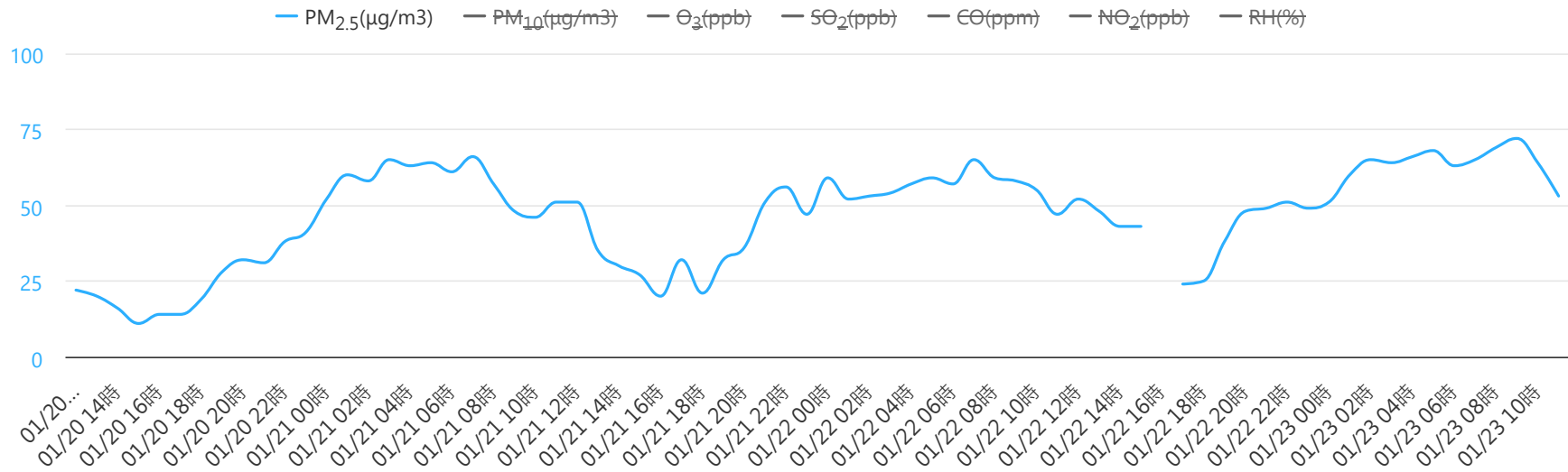
風向 Wind_Direct
小時平均值(度) **348**

濕度 RH
小時平均值(%) **65**

空氣品質指標 (AQI)					
良好 0~50	普通 51~100	對敏感族群不健康 101~150	對所有族群不健康 151~200	非常不健康 201~300	危害 301~500

近72小時測項濃度趨勢圖

時間區間：2025/01/20 12:00 ~ 2025/01/23 11:00(發布時間)

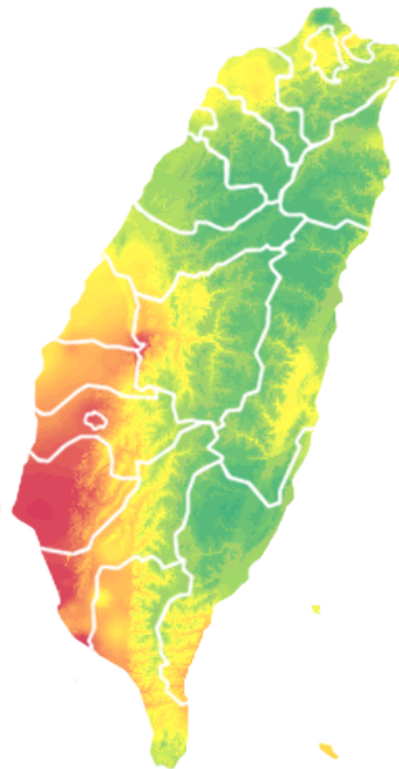


空氣品質濃度圖

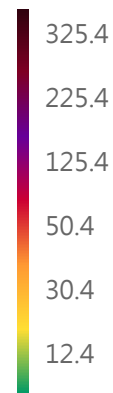
PM_{2.5} PM₁₀ O₃ CO SO₂ NO₂ ◀▶ 快退/H ▶▶ 快進/H


發布時間：2025/01/23 11:00 ↕

-  馬祖
-  金門
-  澎湖



PM_{2.5} (µg/m³)





☰ 網站導覽選單

環 境 部：100006臺北市中正區中華路一段83號 [MAP](#)

總機：(02)2311-7722#2345



環境即時通



Google Play



App Store

今日人數：6,298

累積人數：48,572,606

網站更新日期：2025-1-23

[意見信箱](#) | [隱私權保護政策](#) | [網站安全政策](#) | [網站資料開放宣告](#)

